

Филиал публично-правовой компании "Роскадастр" по Московской области

полное наименование органа регистрации прав

Выписка из Единого государственного реестра недвижимости об объекте недвижимости

Сведения о характеристиках объекта недвижимости

На основании запроса от 27.05.2025, поступившего на рассмотрение 27.05.2025, сообщаем, что согласно записям Единого государственного реестра недвижимости:


Раздел 1 Лист 1

Земельный участок			
вид объекта недвижимости			


Лист № 1 раздела 1	Всего листов раздела 1: 9	Всего разделов: 5	Всего листов выписки: 17
--------------------	---------------------------	-------------------	--------------------------

27.05.2025г. № КУВИ-001/2025-113231850	
Кадастровый номер:	50:28:0030246:443
Номер кадастрового квартала:	50:28:0030246
Дата присвоения кадастрового номера:	27.12.2024


Ранее присвоенный государственный учетный номер:	данные отсутствуют
Местоположение:	Московская область, г Домодедово, мкр Белые Столбы, ул Дружная
Площадь:	2020 +/- 16
Кадастровая стоимость, руб.:	4562210.4
Кадастровые номера расположенных в пределах земельного участка объектов недвижимости:	данные отсутствуют
Кадастровые номера объектов недвижимости, из которых образован объект недвижимости:	данные отсутствуют
Кадастровые номера образованных объектов недвижимости:	данные отсутствуют
Категория земель:	Земли населенных пунктов
Виды разрешенного использования:	Для индивидуального жилищного строительства
Сведения о кадастровом инженере:	дата завершения кадастровых работ: 20.12.2024
Сведения о лесах, водных объектах и об иных природных объектах, расположенных в пределах земельного участка:	данные отсутствуют

полное наименование должности	 ДОКУМЕНТ ПОДПИСАН ЭЛЕКТРОННОЙ ПОДПИСЬЮ Сертификат: 009F0BDC181A023B64597F1E2579BEFB50 Владелец: ФЕДЕРАЛЬНАЯ СЛУЖБА ГОСУДАРСТВЕННОЙ РЕГИСТРАЦИИ, КАДАСТРА И КАРТОГРАФИИ Действителен: с 02.08.2024 по 26.10.2025	инициалы, фамилия

Земельный участок			
вид объекта недвижимости			
Лист № 2 раздела 1	Всего листов раздела 1: 9	Всего разделов: 5	Всего листов выписки: 17
27.05.2025г. № КУВИ-001/2025-113231850			
Кадастровый номер:		50:28:0030246:443	
Сведения о том, что земельный участок полностью расположен в границах зоны с особыми условиями использования территории, территории объекта культурного наследия, публичного сервитута:		Земельный участок полностью расположен в границах зоны с реестровым номером 50:28-6.96 от 04.07.2014, ограничение использования земельного участка в пределах зоны: В пределах приаэродромной территории запрещается проектирование, строительство и развитие городских и сельских поселений, а также строительство и реконструкция промышленных, сельскохозяйственных объектов, объектов капитального и индивидуального жилищного строительства и иных объектов, без согласования в порядке установленном законодательством Российской Федерации. Запрещается размещать в полосах воздушных подходов на удалении до 30 км, а вне полос воздушных подходов - до 15 км от контрольной точки аэродрома объекты выбросов (размещения) отходов, животноводческие фермы, скотобойни и другие объекты, способствующие привлечению и массовому скоплению птиц. В пределах границ района аэродрома (вертодрома, посадочной площадки) запрещается строительство без согласования старшего авиационного начальника аэродрома (вертодрома, посадочной площадки): а) объектов высотой 50 м и более относительно уровня аэродрома (вертодрома); б) линий связи и электропередачи, а также других источников радио- и электромагнитных излучений, которые могут создавать помехи для работы радиотехнических средств; в) взрывоопасных объектов; г) факельных устройств для аварийного сжигания сбрасываемых газов высотой 50 м и более (с учетом возможной высоты выброса пламени); д) промышленных и иных предприятий и сооружений, деятельность которых может привести к ухудшению видимости в районе аэродрома (вертодрома). Строительство и размещение объектов вне района аэродрома (вертодрома), если их истинная высота превышает 50 м, согласовываются с территориальным органом Федерального агентства воздушного транспорта, вид/наименование: Зона с особыми условиями использования территорий - Приаэродромная территория аэродрома Москва (Домодедово), тип: Охранная зона транспорта, номер: б/н, решения: 1. дата решения: 24.02.2014, номер решения: б/н, наименование ОГВ/ОМСУ: ООО "СтройТрест" 2. дата решения: 02.04.2014, номер решения: 60/14, наименование ОГВ/ОМСУ: ООО "СтройТрест" 3. дата решения: 11.05.2011, номер решения: ЦИ1-7, наименование ОГВ/ОМСУ: ЗАО "Международный аэропорт Домодедово" 4. дата решения: 09.11.2010, номер решения: 243, наименование ОГВ/ОМСУ: Минтранс России 5. дата решения: 11.03.2010, номер решения: 138, наименование ОГВ/ОМСУ: Правительство Российской Федерации 6. дата решения: 22.04.2014, номер решения: б/н, наименование ОГВ/ОМСУ: Кадастровый инженер 7. дата решения: 29.05.2014, номер решения: РС1/01-01-7267/14, наименование ОГВ/ОМСУ: Управление Федеральной службы государственной регистрации, кадастра и картографии 8. дата решения: 22.04.2014, номер решения: б/н, наименование ОГВ/ОМСУ: Кадастровый инженер Земельный участок полностью расположен в границах зоны с реестровым номером 50:00-6.2453 от 17.01.2024, ограничение использования земельного участка в пределах зоны: На	

полное наименование должности		 ДОКУМЕНТ ПОДПИСАН ЭЛЕКТРОННОЙ ПОДПИСЬЮ Сертификат: 009F0BDC181A023B64597F1E2579BEFB50 Владелец: ФЕДЕРАЛЬНАЯ СЛУЖБА ГОСУДАРСТВЕННОЙ РЕГИСТРАЦИИ, КАДАСТРА И КАРТОГРАФИИ Действителен: с 02.08.2024 по 26.10.2025	инициалы, фамилия

Земельный участок			
вид объекта недвижимости			
Лист № 3 раздела 1	Всего листов раздела 1: 9	Всего разделов: 5	Всего листов выписки: 17
27.05.2025г. № КУВИ-001/2025-113231850			
Кадастровый номер:		50:28:0030246:443	
Сведения о том, что земельный участок полностью расположен в границах зоны с особыми условиями использования территории, территории объекта культурного наследия, публичного сервитута:		<p>приаэродромной территории устанавливаются ограничения использования земельных участков и (или) расположенных на них объектов недвижимости и осуществления экономической и иной деятельности. Пункта 3 статьи 47 Воздушного кодекса Российской Федерации. Зона установлена бессрочно., вид/наименование: Приаэродромная территория аэродрома гражданской авиации Москва (Домодедово), тип: Охранная зона транспорта, дата решения: 13.10.2023, номер решения: 892-П, наименование ОГВ/ОМСУ: Федеральное агентство воздушного транспорта (Росавиация), источник официального опубликования: Опубликован 01.11.2023 на официальном сайте http://publication.pravo.gov.ru Земельный участок полностью расположен в границах зоны с реестровым номером 50:00-6.2519 от 19.01.2024, ограничение использования земельного участка в пределах зоны: 1. В границах шестой подзоны запрещается размещать объекты, способствующие привлечению и массовому скоплению птиц, в том числе: полигоны по захоронению и сортировке бытового мусора и отходов; мусоросжигательные и мусороперерабатывающие заводы; мусоросортировочных станций; скотомогильники. 2. Допускается размещать в границах шестой подзоны объекты по обращению с твердыми коммунальными отходами, пищевыми и биологическими отходами в случае наличия заключения по результатам орнитологического исследования на предмет отсутствия факторов, способствующих привлечению и массовому скоплению птиц, и (или) достаточности мер защиты указанных объектов от привлечения и массового скопления птиц, проведенного в соответствии с пунктом 1(4) Положения. Подпункт 6 пункта 3 статьи 47 Воздушного кодекса Российской Федерации. Подпункт 6 пункта 3 статьи 1 Федерального закона № 135-ФЗ. Подпункт «д» пункта 1(1), пункт 1(4) Положения. Зона установлена бессрочно., вид/наименование: Шестая подзона приаэродромной территории аэродрома Москва (Домодедово), тип: Охранная зона транспорта, дата решения: 13.10.2023, номер решения: 892-П, наименование ОГВ/ОМСУ: Федеральное агентство воздушного транспорта (Росавиация), источник официального опубликования: Опубликован 01.11.2023 на официальном сайте http://publication.pravo.gov.ru Земельный участок полностью расположен в границах зоны с реестровым номером 50:00-6.2445 от 16.01.2024, ограничение использования земельного участка в пределах зоны: 1. 1. В границах третьей подзоны запрещается размещать объекты, высота которых превышает ограничения, приведенные в пункте 2 настоящей таблицы. 2. Строительство и реконструкция зданий, сооружений в границах третьей подзоны разрешается после определения максимально допустимой высоты здания, сооружения в зависимости от местоположения путем проведения соответствующих расчетов в соответствии с требованиями ФАП-262 с учетом следующих абсолютных высот ограничения объектов в Балтийской системе высот 1977 года : 330 м. 3. В границах третьей подзоны строительство, реконструкция объектов капитального строительства на основании разрешения на строительство осуществляется в</p>	

полное наименование должности	 ДОКУМЕНТ ПОДПИСАН ЭЛЕКТРОННОЙ ПОДПИСЬЮ Сертификат: 009F0BDC181A023B64597F1E2579BEFB50 Владелец: ФЕДЕРАЛЬНАЯ СЛУЖБА ГОСУДАРСТВЕННОЙ РЕГИСТРАЦИИ, КАДАСТРА И КАРТОГРАФИИ Действителен: с 02.08.2024 по 26.10.2025	инициалы, фамилия

Земельный участок			
вид объекта недвижимости			
Лист № 4 раздела 1	Всего листов раздела 1: 9	Всего разделов: 5	Всего листов выписки: 17
27.05.2025г. № КУВИ-001/2025-113231850			
Кадастровый номер:		50:28:0030246:443	
Сведения о том, что земельный участок полностью расположен в границах зоны с особыми условиями использования территории, территории объекта культурного наследия, публичного сервитута:		<p>соответствии с законодательством Российской Федерации. 4. При наложении секторов третьей и четвертой подзон ограничения предельной абсолютной высоты размещения объектов капитального строительства принимаются по наименьшему показателю высотных ограничений. Подпункт 3 пункта 3 статьи 47 Воздушного кодекса Российской Федерации. Подпункт 3 пункта 3 статьи 1 Федерального закона № 135-ФЗ. Подпункт «б» пункта 1(1) Положения., вид/наименование: Сектор 3.1 третьей подзоны приаэродромной территории аэродрома Москва (Домодедово), тип: Охранная зона транспорта, дата решения: 13.10.2023, номер решения: 892-П, наименование ОГВ/ОМСУ: Федеральное агентство воздушного транспорта (Росавиация), источник официального опубликования: Опубликован 01.11.2023 на официальном сайте http://publication.pravo.gov.ru Земельный участок полностью расположен в границах зоны с реестровым номером 50:00-6.2538 от 01.02.2024, ограничение использования земельного участка в пределах зоны: 1. В границах пятой подзоны запрещается размещать опасные производственные объекты, функционирование которых может повлиять на безопасность полетов воздушных судов. 2. В границах пятой подзоны допускается эксплуатация, строительство, реконструкция, капитальный ремонт, техническое перевооружение, консервация (далее – размещение) опасных производственных объектов при их соответствии установленным в пункте 3 настоящей таблицы ограничениям. 3. Максимальные радиусы зон поражения при происшествиях техногенного характера на опасных производственных объектах, находящихся в пятой подзоне приаэродромной территории, в которых размещение таких объектов возможно, не должны достигать: по вертикали – высоты пролета воздушных судов (высота поверхности ограничения препятствий в третьей подзоне приаэродромной территории); по горизонтали – внешних границ первой и второй подзон приаэродромной территории аэродрома. 4. При невозможности соблюдения ограничений, предусмотренных пунктом 3 настоящей таблицы, размещение опасных производственных объектов должно выполняться на основании специальных технических условий, разработанных для конкретного объекта капитального строительства в соответствии с положениями приказа Минстроя России от 30 ноября 2020 г. № 734/пр «Об утверждении Порядка разработки и согласования специальных технических условий для разработки проектной документации на объект капитального строительства» (зарегистрирован Минюстом России 18 декабря 2020 г., регистрационный № 61581) с изменениями, внесенными приказом Минстроя России от 22 октября 2021 г. № 774/пр (зарегистрирован Минюстом России 29 ноября 2021 г., регистрационный № 66058) (далее – Приказ № 734) и(или) Обоснования безопасности опасного производственного объекта, разрабатываемого на основании Федерального закона № 116-ФЗ. Подпункт 5 пункта 3 статьи 47 Воздушного кодекса Российской Федерации. Подпункт 5 пункта 3 статьи 1 Федерального закона № 135-ФЗ. Подпункт «г» пункта 1(1) Положения. Пункт 4</p>	



ДОКУМЕНТ ПОДПИСАН
ЭЛЕКТРОННОЙ ПОДПИСЬЮ

Сертификат: 009F0BDC181A023B64597F1E2579BEFB50

Владелец: ФЕДЕРАЛЬНАЯ СЛУЖБА ГОСУДАРСТВЕННОЙ
РЕГИСТРАЦИИ, КАДАСТРА И КАРТОГРАФИИ
Действителен: с 02.08.2024 по 26.10.2025

полное наименование должности

инициалы, фамилия

Земельный участок			
вид объекта недвижимости			
Лист № 5 раздела 1	Всего листов раздела 1: 9	Всего разделов: 5	Всего листов выписки: 17
27.05.2025г. № КУВИ-001/2025-113231850			
Кадастровый номер:		50:28:0030246:443	
Сведения о том, что земельный участок полностью расположен в границах зоны с особыми условиями использования территории, территории объекта культурного наследия, публичного сервитута:		<p>статьи 3 Федерального закона № 116-ФЗ.Статья 107 Земельного кодекса Российской Федерации. Зона установлена бессрочно., вид/наименование: Пятая подзона приаэродромной территории аэродрома Москва (Домодедово), тип: Охранная зона транспорта, дата решения: 13.10.2023, номер решения: 892-П, наименование ОГВ/ОМСУ: Федеральное агентство воздушного транспорта (Росавиация), источник официального опубликования: Опубликован 01.11.2023 на официальном сайте http://publication.pravo.gov.ru</p> <p>Земельный участок полностью расположен в границах зоны с реестровым номером 50:00-6.2500 от 18.01.2024, ограничение использования земельного участка в пределах зоны: В границах четвертой подзоны запрещается размещать объекты, создающие помехи в работе наземных объектов средств и систем обслуживания воздушного движения, навигации, посадки и связи, предназначенных для организации воздушного движения и расположенных вне первой подзоны. 1. Подпункт 4 пункта 3 статьи 47 Воздушного кодекса Российской Федерации. Подпункт 4 пункта 3 статьи 1 Федерального закона № 135-ФЗ. Подпункт «в» пункта 1(1) Положения. Зона установлена бессрочно., вид/наименование: Четвертая подзона приаэродромной территории аэродрома Москва (Домодедово), тип: Охранная зона транспорта, дата решения: 13.10.2023, номер решения: 892-П, наименование ОГВ/ОМСУ: Федеральное агентство воздушного транспорта (Росавиация), источник официального опубликования: Опубликован 01.11.2023 на официальном сайте http://publication.pravo.gov.ru</p> <p>Земельный участок полностью расположен в границах зоны с реестровым номером 50:00-6.2476 от 17.01.2024, ограничение использования земельного участка в пределах зоны: 1. В границах четвертой подзоны запрещается размещать объекты, создающие помехи в работе наземных объектов средств и систем обслуживания воздушного движения, навигации, посадки и связи, предназначенных для организации воздушного движения и расположенных вне первой подзоны. 2. В пределах четвертой подзоны приаэродромной территории запрещается без согласования с оператором аэродрома размещение объектов, превышающих следующие абсолютные высотные ограничения: от 292,11 м до 296,48 м. 3. В границах четвертой подзоны строительство, реконструкция объектов капитального строительства на основании разрешения на строительство осуществляется в соответствии законодательством Российской Федерации. 4. При наложении секторов четвертой подзоны друг на друга действуют ограничения по наименьшему показателю предельной абсолютной высоты. 5. При наложении секторов третьей и четвертой подзон ограничения предельной абсолютной высоты размещения объектов капитального строительства принимаются по наименьшему показателю высотных ограничений. Подпункт 4 пункта 3 статьи 47 Воздушного кодекса Российской Федерации. Подпункт 4 пункта 3 статьи 1 Федерального закона № 135-ФЗ.Подпункт «в» пункта 1(1) Положения. Срок установления - бессрочный., вид/наименование: Сектор 4.8.23 четвертой подзоны</p>	



ДОКУМЕНТ ПОДПИСАН
ЭЛЕКТРОННОЙ ПОДПИСЬЮ

Сертификат: 009F0BDC181A023B64597F1E2579BEFB50

Владелец: ФЕДЕРАЛЬНАЯ СЛУЖБА ГОСУДАРСТВЕННОЙ
РЕГИСТРАЦИИ, КАДАСТРА И КАРТОГРАФИИ
Действителен: с 02.08.2024 по 26.10.2025

полное наименование должности

инициалы, фамилия

Земельный участок			
вид объекта недвижимости			
Лист № 6 раздела 1	Всего листов раздела 1: 9	Всего разделов: 5	Всего листов выписки: 17
27.05.2025г. № КУВИ-001/2025-113231850			
Кадастровый номер:		50:28:0030246:443	
Сведения о том, что земельный участок полностью расположен в границах зоны с особыми условиями использования территории, территории объекта культурного наследия, публичного сервитута:		приаэродромной территории аэродрома Москва (Домодедово), тип: Охранная зона транспорта, дата решения: 13.10.2023, номер решения: 892-П, наименование ОГВ/ОМСУ: Федеральное агентство воздушного транспорта (Росавиация), источник официального опубликования: Опубликован 01.11.2023 на официальном сайте http://publication.pravo.gov.ru Земельный участок полностью расположен в границах зоны с реестровым номером 50:00-6.2520 от 19.01.2024, ограничение использования земельного участка в пределах зоны: 1. В границах третьей подзоны запрещается размещать объекты, высота которых превышает ограничения, приведенные в пункте 2 настоящей таблицы. 2. Строительство и реконструкция зданий, сооружений в границах третьей подзоны разрешается после определения максимально допустимой высоты здания, сооружения в зависимости от местоположения путем проведения соответствующих расчетов в соответствии с требованиями ФАП-262 с учетом следующих абсолютных высот ограничения объектов в Балтийской системе высот 1977 года. Подпункт 3 пункта 3 статьи 47 Воздушного кодекса Российской Федерации. Подпункт 3 пункта 3 статьи 1 Федерального закона № 135-ФЗ. Подпункт «б» пункта 1(1) Положения. Зона установлена бессрочно., вид/наименование: Третья подзона приаэродромной территории аэродрома Москва (Домодедово), тип: Охранная зона транспорта, дата решения: 13.10.2023, номер решения: 892-П, наименование ОГВ/ОМСУ: Федеральное агентство воздушного транспорта (Росавиация), источник официального опубликования: Опубликован 01.11.2023 на официальном сайте http://publication.pravo.gov.ru	
Сведения о том, что земельный участок расположен в границах особой экономической зоны, территории опережающего развития, зоны территориального развития в Российской Федерации, игровой зоны:		данные отсутствуют	
Сведения о том, что земельный участок расположен в границах особо охраняемой природной территории, Байкальской природной территории и ее экологических зон, лесопарковом зеленом поясе, охотничьего угодья, лесничества:		данные отсутствуют	
Сведения о расположении земельного участка и (или) расположенного на нем объекта недвижимости в границах территории, в отношении которой принято решение о резервировании земель для государственных или муниципальных нужд:		данные отсутствуют	
Сведения о результатах проведения государственного земельного надзора:		данные отсутствуют	
Сведения о расположении земельного участка в границах территории, в отношении которой утвержден проект межевания территории:		данные отсутствуют	
Условный номер земельного участка:		данные отсутствуют	



ДОКУМЕНТ ПОДПИСАН
ЭЛЕКТРОННОЙ ПОДПИСЬЮ

Сертификат: 009F0BDC181A023B64597F1E2579BEFB50

Владелец: ФЕДЕРАЛЬНАЯ СЛУЖБА ГОСУДАРСТВЕННОЙ
РЕГИСТРАЦИИ, КАДАСТРА И КАРТОГРАФИИ
Действителен: с 02.08.2024 по 26.10.2025

полное наименование должности

инициалы, фамилия

Земельный участок			
вид объекта недвижимости			
Лист № 7 раздела 1	Всего листов раздела 1: 9	Всего разделов: 5	Всего листов выписки: 17
27.05.2025г. № КУВИ-001/2025-113231850			
Кадастровый номер:		50:28:0030246:443	
Сведения о принятии акта и (или) заключении договора, предусматривающих предоставление в соответствии с земельным законодательством исполнительным органом государственным органом власти или органом местного самоуправления, находящегося в государственной или муниципальной собственности земельного участка для строительства наемного дома социального использования или наемного дома коммерческого использования:		данные отсутствуют	
Сведения о том, что земельный участок или земельные участки образованы на основании решения об изъятии земельного участка и (или) расположенного на нем объекта недвижимости для государственных или муниципальных нужд:		данные отсутствуют	
Сведения о том, что земельный участок образован из земель или земельного участка, государственная собственность на которые не разграничена:		данные отсутствуют	
Сведения о наличии земельного спора о местоположении границ земельных участков:		данные отсутствуют	
Статус записи об объекте недвижимости:		Сведения об объекте недвижимости имеют статус "актуальные"	
Особые отметки:		<p>Сведения об ограничениях права на объект недвижимости, обременениях данного объекта, не зарегистрированных в реестре прав, ограничений прав и обременений недвижимого имущества: вид ограничения (обременения): ограничения прав на земельный участок, предусмотренные статьей 56 Земельного кодекса Российской Федерации; срок действия: с 27.12.2024; реквизиты документа-основания: договор на проведение работ по межеванию земельных участков от 24.02.2014 № б/н выдан: ООО "СтройТрест"; договор подряда на выполнение работ на определенный срок от 02.04.2014 № 60/14 выдан: ООО "СтройТрест"; инструкция по производству полетов в районе аэродрома от 11.05.2011 № ЦИ1-7 выдан: ЗАО "Международный аэропорт Домодедово"; ПОРЯДОК УСТАНОВЛЕНИЯ ГРАНИЦ ПОЛОС ВОЗДУШНЫХ ПОДХОДОВ НА ГРАЖДАНСКИХ АЭРОДРОМАХ от 09.11.2010 № 243</p> <p>выдан: Минтранс России; ФЕДЕРАЛЬНЫЕ ПРАВИЛА ИСПОЛЬЗОВАНИЯ ВОЗДУШНОГО ПРОСТРАНСТВА РОССИЙСКОЙ ФЕДЕРАЦИИ от 11.03.2010 № 138 выдан: Правительство Российской Федерации; ОБЗОРНАЯ СХЕМА. Зона</p> <p>с особыми условиями использования территорий-Приаэродромная территория аэродрома Москва (Домодедово) от 22.04.2014 № б/н выдан: Кадастровый инженер; письмо от 29.05.2014 №</p>	
полное наименование должности		инициалы, фамилия	



ДОКУМЕНТ ПОДПИСАН
ЭЛЕКТРОННОЙ ПОДПИСЬЮ

Сертификат: 009F0BDC181A023B64597F1E2579BEFB50

Владелец: ФЕДЕРАЛЬНАЯ СЛУЖБА ГОСУДАРСТВЕННОЙ РЕГИСТРАЦИИ, КАДАСТРА И КАРТОГРАФИИ

Действителен: с 02.08.2024 по 26.10.2025

Земельный участок			
вид объекта недвижимости			
Лист № 8 раздела 1	Всего листов раздела 1: 9	Всего разделов: 5	Всего листов выписки: 17
27.05.2025г. № КУВИ-001/2025-113231850			
Кадастровый номер:		50:28:0030246:443	

РС1/01-01-7267/14 выдан: Управление Федеральной службы государственной регистрации, кадастра и картографии; карта (План) от 22.04.2014 № б/н выдан: Кадастровый инженер. вид ограничения (обременения): ограничения прав на земельный участок, предусмотренные статьей 56 Земельного кодекса Российской Федерации; срок действия: с 27.12.2024; реквизиты документа-основания: приказ "Об установлении приаэродромной территории аэродрома Москва (Домодедово)" от 13.10.2023 № 892-П выдан: Федеральное агентство воздушного транспорта (Росавиация). вид ограничения (обременения): ограничения прав на земельный участок, предусмотренные статьей 56 Земельного кодекса Российской Федерации; срок действия: с 27.12.2024; реквизиты документа-основания: приказ "Об установлении приаэродромной территории аэродрома гражданской авиации Москва (Домодедово)" от 13.10.2023 № 892-П выдан: Федеральное агентство воздушного транспорта (Росавиация). вид ограничения (обременения): ограничения прав на земельный участок, предусмотренные статьей 56 Земельного кодекса Российской Федерации; срок действия: с 27.12.2024; реквизиты документа-основания: приказ об установлении приаэродромной территории аэродрома гражданской авиации Москва (Домодедово) от 13.10.2023 № 892-П выдан: Федеральное агентство воздушного транспорта (Росавиация). вид ограничения (обременения): ограничения прав на земельный участок, предусмотренные статьей 56 Земельного кодекса Российской Федерации; срок действия: с 27.12.2024; реквизиты документа-основания: приказ "Об установлении приаэродромной территории аэродрома гражданской авиации Москва (Домодедово)" от 13.10.2023 № 892-П выдан: Федеральное агентство воздушного транспорта (Росавиация). вид ограничения (обременения): ограничения прав на земельный участок, предусмотренные статьей 56 Земельного кодекса Российской Федерации; срок действия: с 27.12.2024; реквизиты документа-основания: приказ "Об установлении приаэродромной территории аэродрома гражданской авиации Москва (Домодедово)" от 13.10.2023 № 892-П выдан: Федеральное агентство воздушного транспорта (Росавиация). вид ограничения (обременения): ограничения прав на земельный участок, предусмотренные статьей 56 Земельного кодекса Российской Федерации; срок действия: с 27.12.2024; реквизиты документа-основания: приказ об установлении приаэродромной территории аэродрома гражданской авиации Москва (Домодедово) от 13.10.2023 № 892-П выдан: Федеральное агентство воздушного транспорта (Росавиация). вид ограничения (обременения): ограничения прав на земельный участок, предусмотренные статьей 56 Земельного кодекса Российской Федерации; срок действия: с 27.12.2024; реквизиты документа-основания: приказ "Об установлении приаэродромной территории аэродрома гражданской авиации Москва (Домодедово)" от 13.10.2023 № 892-П выдан: Федеральное



ДОКУМЕНТ ПОДПИСАН
ЭЛЕКТРОННОЙ ПОДПИСЬЮ


Сертификат: 009F0BDC181A023B64597F1E2579BEFB50

Владелец: ФЕДЕРАЛЬНАЯ СЛУЖБА ГОСУДАРСТВЕННОЙ
РЕГИСТРАЦИИ, КАДАСТРА И КАРТОГРАФИИ
Действителен: с 02.08.2024 по 26.10.2025

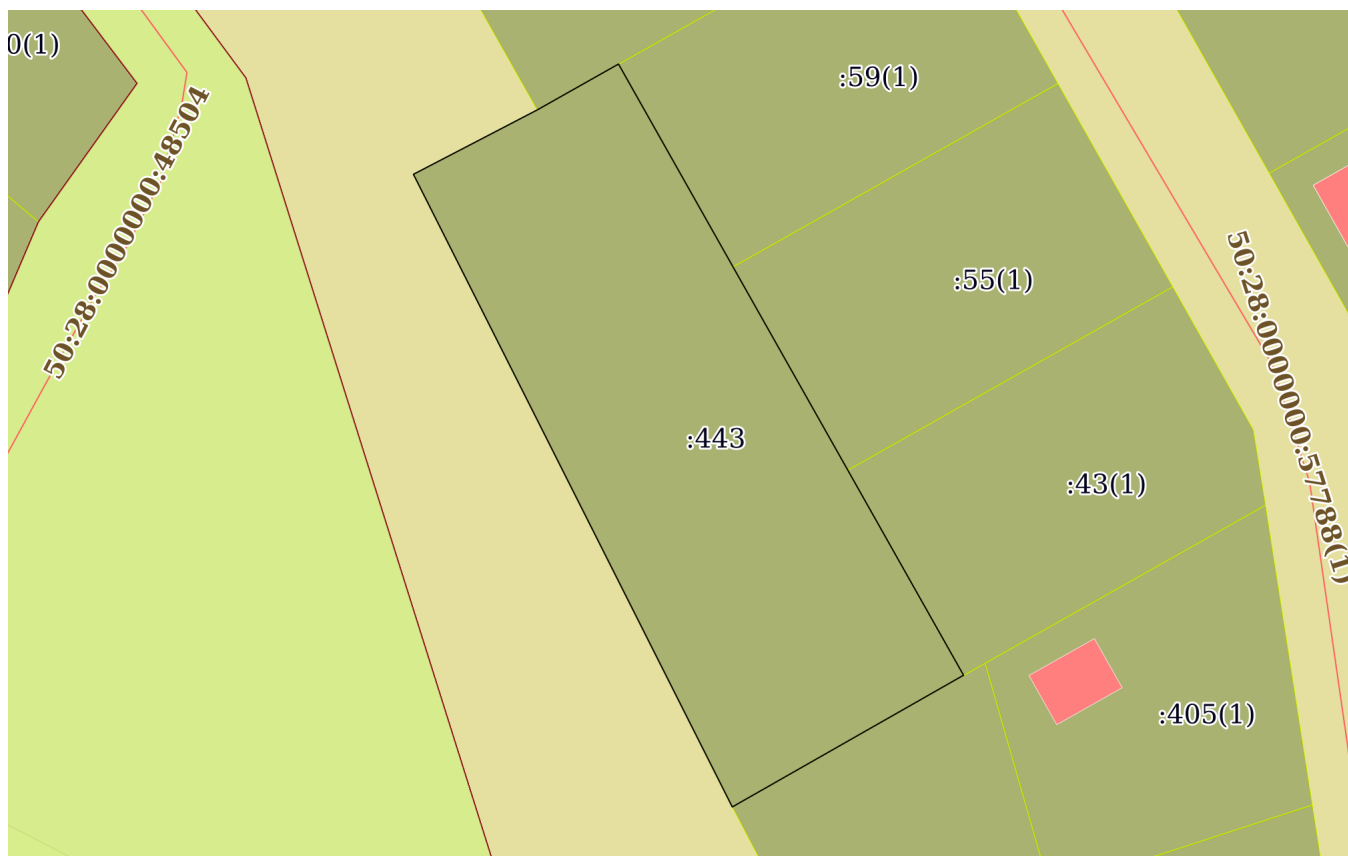
полное наименование должности

инициалы, фамилия

Земельный участок			
вид объекта недвижимости			
Лист № 9 раздела 1	Всего листов раздела 1: 9	Всего разделов: 5	Всего листов выписки: 17
27.05.2025г. № КУВИ-001/2025-113231850			
Кадастровый номер:		50:28:0030246:443	
		агентство воздушного транспорта (Росавиация). Сведения, необходимые для заполнения разделов: 2 - Сведения о зарегистрированных правах; 4 - Сведения о частях земельного участка, отсутствуют.	
Получатель выписки:			

полное наименование должности	 ДОКУМЕНТ ПОДПИСАН ЭЛЕКТРОННОЙ ПОДПИСЬЮ Сертификат: 009F0BDC181A023B64597F1E2579BEFB50 Владелец: ФЕДЕРАЛЬНАЯ СЛУЖБА ГОСУДАРСТВЕННОЙ РЕГИСТРАЦИИ, КАДАСТРА И КАРТОГРАФИИ Действителен: с 02.08.2024 по 26.10.2025	инициалы, фамилия

План (чертеж, схема) земельного участка



Условные обозначения:




Владелец: ФЕДЕРАЛЬНАЯ СЛУЖБА ГОСУДАРСТВЕННОЙ
РЕГИСТРАЦИИ, КАДАСТРА И КАРТОГРАФИИ
Действителен: с 02.08.2024 по 26.10.2025

инициалы, фамилия

Выписка из Единого государственного реестра недвижимости об объекте недвижимости
Описание местоположения земельного участка

Земельный участок			
вид объекта недвижимости			
Лист № 1 раздела 3.1	Всего листов раздела 3.1: 1	Всего разделов: 5	Всего листов выписки: 17
27.05.2025г. № КУВИ-001/2025-113231850			
Кадастровый номер:		50:28:0030246:443	


Описание местоположения границ земельного участка							
№ п/п	Номер точки		Дирекционный угол	Горизонтальное проложение, м	Описание закрепления на местности	Кадастровые номера смежных участков	Сведения об адресах правообладателей смежных земельных участков
	начальная	конечная					
1	2	3	4	5	6	7	8
1	1.1.1	1.1.2	62°30.7`	14.97	данные отсутствуют	данные отсутствуют	данные отсутствуют
2	1.1.2	1.1.3	60°32.3`	10	данные отсутствуют	50:28:0030246:52(1)	адрес отсутствует
3	1.1.3	1.1.4	150°33.9`	25.01	данные отсутствуют	50:28:0030246:59(1)	адрес отсутствует
4	1.1.4	1.1.5	150°33.2`	25	данные отсутствуют	50:28:0030246:55(1)	адрес отсутствует
5	1.1.5	1.1.6	150°33.8`	25.27	данные отсутствуют	50:28:0030246:43(1)	
6	1.1.6	1.1.7	240°19.6`	28.54	данные отсутствуют	50:28:0030246:404(1)	
7	1.1.7	1.1.1	333°15.6`	75.99	данные отсутствуют	данные отсутствуют	данные отсутствуют

полное наименование должности	<div><p>ДОКУМЕНТ ПОДПИСАН ЭЛЕКТРОННОЙ ПОДПИСЬЮ</p><p>Сертификат: 009F0BDC181A023B64597F1E2579BEFB50</p><p>Владелец: ФЕДЕРАЛЬНАЯ СЛУЖБА ГОСУДАРСТВЕННОЙ РЕГИСТРАЦИИ, КАДАСТРА И КАРТОГРАФИИ</p><p>Действителен: с 02.08.2024 по 26.10.2025</p></div>	инициалы, фамилия

Выписка из Единого государственного реестра недвижимости об объекте недвижимости
Описание местоположения земельного участка

Земельный участок			
вид объекта недвижимости			
Лист № 1 раздела 3.2	Всего листов раздела 3.2: 1	Всего разделов: 5	Всего листов выписки: 17
27.05.2025г. № КУВИ-001/2025-113231850			
Кадастровый номер:		50:28:0030246:443	


Сведения о характерных точках границы земельного участка				
Система координат МСК-50, зона 2				
Номер точки	Координаты, м		Описание закрепления на местности	Средняя квадратичная погрешность определения координат характерных точек границ земельного участка, м
	X	Y		
1	2	3	4	5
1	419666.46	2208370.23	-	0.1
2	419673.37	2208383.51	-	0.1
3	419678.29	2208392.22	-	0.1
4	419656.51	2208404.51	-	0.1
5	419634.74	2208416.8	-	0.1
6	419612.73	2208429.22	-	0.1
7	419598.6	2208404.42	-	0.1
1	419666.46	2208370.23	-	0.1

		 ДОКУМЕНТ ПОДПИСАН ЭЛЕКТРОННОЙ ПОДПИСЬЮ Сертификат: 009F0BDC181A023B64597F1E2579BEFB50 Владелец: ФЕДЕРАЛЬНАЯ СЛУЖБА ГОСУДАРСТВЕННОЙ РЕГИСТРАЦИИ, КАДАСТРА И КАРТОГРАФИИ Действителен: с 02.08.2024 по 26.10.2025	
полное наименование должности		инициалы, фамилия	

Выписка из Единого государственного реестра недвижимости об объекте недвижимости
Сведения о частях земельного участка

Земельный участок			
вид объекта недвижимости			
Лист № 1 раздела 4.1	Всего листов раздела 4.1: 5	Всего разделов: 5	Всего листов выписки: 17
27.05.2025г. № КУВИ-001/2025-113231850			
Кадастровый номер:		50:28:0030246:443	

Учетный номер части	Площадь, м2	Содержание ограничения в использовании или ограничения права на объект недвижимости или обременения объекта недвижимости
1	2	3
	Весь	<p>вид ограничения (обременения): ограничения прав на земельный участок, предусмотренные статьей 56 Земельного кодекса Российской Федерации; Срок действия: не установлен; реквизиты документа-основания: договор на проведение работ по межеванию земельных участков от 24.02.2014 № б/н выдан: ООО "СтройТрест"; договор подряда на выполнение работ на определенный срок от 02.04.2014 № 60/14 выдан: ООО "СтройТрест"; инструкция по производству полетов в районе аэродрома от 11.05.2011 № ЦИ1-7 выдан: ЗАО "Международный аэропорт Домодедово"; ПОРЯДОК УСТАНОВЛЕНИЯ ГРАНИЦ ПОЛОС ВОЗДУШНЫХ ПОДХОДОВ НА ГРАЖДАНСКИХ АЭРОДРОМАХ от 09.11.2010 № 243 выдан: Минтранс России; ФЕДЕРАЛЬНЫЕ ПРАВИЛА ИСПОЛЬЗОВАНИЯ ВОЗДУШНОГО ПРОСТРАНСТВА РОССИЙСКОЙ ФЕДЕРАЦИИ от 11.03.2010 № 138 выдан: Правительство Российской Федерации; ОБЗОРНАЯ СХЕМА. Зона с особыми условиями использования территорий-Приаэродромная территория аэродрома Москва (Домодедово) от 22.04.2014 № б/н выдан: Кадастровый инженер; письмо от 29.05.2014 № РС1/01-01-7267/14 выдан: Управление Федеральной службы государственной регистрации, кадастра и картографии; карта (План) от 22.04.2014 № б/н выдан: Кадастровый инженер; Содержание ограничения (обременения): В пределах приаэродромной территории запрещается проектирование, строительство и развитие городских и сельских поселений, а также строительство и реконструкция промышленных, сельскохозяйственных объектов, объектов капитального и индивидуального жилищного строительства и иных объектов, без согласования в порядке установленном законодательством Российской Федерации. Запрещается размещать в полосах воздушных подходов на удалении до 30 км, а вне полос воздушных подходов - до 15 км от контрольной точки аэродрома объекты выбросов (размещения) отходов, животноводческие фермы, скотобойни и другие объекты, способствующие привлечению и массовому скоплению птиц. В пределах границ района аэродрома (вертодрома, посадочной площадки) запрещается строительство без согласования старшего авиационного начальника аэродрома (вертодрома, посадочной площадки): а) объектов высотой 50 м и более относительно уровня аэродрома (вертодрома); б) линий связи и электропередачи, а также других источников радио- и электромагнитных излучений, которые могут создавать помехи для работы радиотехнических средств; в) взрывоопасных объектов; г) факельных устройств для аварийного сжигания сбрасываемых газов высотой 50 м и более (с учетом возможной высоты выброса пламени); д) промышленных и иных предприятий и сооружений, деятельность</p>

полное наименование должности		инициалы, фамилия
	ДОКУМЕНТ ПОДПИСАН ЭЛЕКТРОННОЙ ПОДПИСЬЮ	
	Сертификат: 009F0BDC181A023B64597F1E2579BEFB50 Владелец: ФЕДЕРАЛЬНАЯ СЛУЖБА ГОСУДАРСТВЕННОЙ РЕГИСТРАЦИИ, КАДАСТРА И КАРТОГРАФИИ Действителен: с 02.08.2024 по 26.10.2025	

Земельный участок			
вид объекта недвижимости			
Лист № 2 раздела 4.1	Всего листов раздела 4.1: 5	Всего разделов: 5	Всего листов выписки: 17
27.05.2025г. № КУВИ-001/2025-113231850			
Кадастровый номер:		50:28:0030246:443	
		которых может привести к ухудшению видимости в районе аэродрома (вертодрома). Строительство и размещение объектов вне района аэродрома (вертодрома), если их истинная высота превышает 50 м, согласовываются с территориальным органом Федерального агентства воздушного транспорта; Реестровый номер границы: 50:28-6.96; Вид объекта реестра границ: Зона с особыми условиями использования территории; Вид зоны по документу: Зона с особыми условиями использования территорий - Приаэродромная территория аэродрома Москва (Домодедово); Тип зоны: Охранная зона транспорта; Номер: б/н	
	Весь	вид ограничения (обременения): ограничения прав на земельный участок, предусмотренные статьей 56 Земельного кодекса Российской Федерации; Срок действия: не установлен; реквизиты документа-основания: приказ "Об установлении приаэродромной территории аэродрома Москва (Домодедово)" от 13.10.2023 № 892-П выдан: Федеральное агентство воздушного транспорта (Росавиация); Содержание ограничения (обременения): На приаэродромной территории устанавливаются ограничения использования земельных участков и (или) расположенных на них объектов недвижимости и осуществления экономической и иной деятельности. Пункта 3 статьи 47 Воздушного кодекса Российской Федерации. Зона установлена бессрочно.; Реестровый номер границы: 50:00-6.2453; Вид объекта реестра границ: Зона с особыми условиями использования территории; Вид зоны по документу: Приаэродромная территория аэродрома гражданской авиации Москва (Домодедово); Тип зоны: Охранная зона транспорта	
	Весь	вид ограничения (обременения): ограничения прав на земельный участок, предусмотренные статьей 56 Земельного кодекса Российской Федерации; Срок действия: не установлен; реквизиты документа-основания: приказ "Об установлении приаэродромной территории аэродрома гражданской авиации Москва (Домодедово)" от 13.10.2023 № 892-П выдан: Федеральное агентство воздушного транспорта (Росавиация); Содержание ограничения (обременения): 1. В границах шестой подзоны запрещается размещать объекты, способствующие привлечению и массовому скоплению птиц, в том числе: полигоны по захоронению и сортировке бытового мусора и отходов; мусоросжигательные и мусороперерабатывающие заводы; мусоросортировочных станций; скотомогильники. 2. Допускается размещать в границах шестой подзоны объекты по обращению с твердыми коммунальными отходами, пищевыми и биологическими отходами в случае наличия заключения по результатам орнитологического исследования на предмет отсутствия факторов, способствующих привлечению и массовому скоплению птиц, и (или) достаточности мер защиты указанных объектов от привлечения и массового скопления птиц, проведенного в соответствии с пунктом 1(4) Положения. Подпункт 6 пункта 3 статьи 47 Воздушного кодекса Российской Федерации. Подпункт 6 пункта 3 статьи 1 Федерального закона № 135-ФЗ. Подпункт «д» пункта 1(1), пункт 1(4) Положения. Зона установлена бессрочно.; Реестровый номер границы: 50:00-6.2519; Вид объекта реестра границ: Зона с особыми условиями использования территории; Вид зоны по документу: Шестая подзона приаэродромной территории аэродрома Москва (Домодедово); Тип зоны: Охранная зона транспорта	
	Весь	вид ограничения (обременения): ограничения прав на земельный участок, предусмотренные статьей 56 Земельного кодекса	



ДОКУМЕНТ ПОДПИСАН
ЭЛЕКТРОННОЙ ПОДПИСЬЮ

Сертификат: 009F0BDC181A023B64597F1E2579BEFB50


Владелец: ФЕДЕРАЛЬНАЯ СЛУЖБА ГОСУДАРСТВЕННОЙ
РЕГИСТРАЦИИ, КАДАСТРА И КАРТОГРАФИИ
Действителен: с 02.08.2024 по 26.10.2025

полное наименование должности

инициалы, фамилия

Земельный участок			
вид объекта недвижимости			
Лист № 3 раздела 4.1	Всего листов раздела 4.1: 5	Всего разделов: 5	Всего листов выписки: 17
27.05.2025г. № КУВИ-001/2025-113231850			
Кадастровый номер:		50:28:0030246:443	

		<p>Российской Федерации; Срок действия: не установлен; реквизиты документа-основания: приказ об установлении приаэродромной территории аэродрома гражданской авиации Москва (Домодедово) от 13.10.2023 № 892-П выдан: Федеральное агентство воздушного транспорта (Росавиация); Содержание ограничения (обременения): 1. 1. В границах третьей подзоны запрещается размещать объекты, высота которых превышает ограничения, приведенные в пункте 2 настоящей таблицы. 2. Строительство и реконструкция зданий, сооружений в границах третьей подзоны разрешается после определения максимально допустимой высоты здания, сооружения в зависимости от местоположения путем проведения соответствующих расчетов в соответствии с требованиями ФАП-262 с учетом следующих абсолютных высот ограничения объектов в Балтийской системе высот 1977 года : 330 м. 3. В границах третьей подзоны строительство, реконструкция объектов капитального строительства на основании разрешения на строительство осуществляется в соответствии с законодательством Российской Федерации. 4. При наложении секторов третьей и четвертой подзон ограничения предельной абсолютной высоты размещения объектов капитального строительства принимаются по наименьшему показателю высотных ограничений. Подпункт 3 пункта 3 статьи 47 Воздушного кодекса Российской Федерации. Подпункт 3 пункта 3 статьи 1 Федерального закона № 135-ФЗ. Подпункт «б» пункта 1(1) Положения.; Реестровый номер границы: 50:00-6.2445; Вид объекта реестра границ: Зона с особыми условиями использования территории; Вид зоны по документу: Сектор 3.1 третьей подзоны приаэродромной территории аэродрома Москва (Домодедово); Тип зоны: Охранная зона транспорта</p>
Весь	<p>вид ограничения (обременения): ограничения прав на земельный участок, предусмотренные статьей 56 Земельного кодекса Российской Федерации; Срок действия: не установлен; реквизиты документа-основания: приказ "Об установлении приаэродромной территории аэродрома гражданской авиации Москва (Домодедово)" от 13.10.2023 № 892-П выдан: Федеральное агентство воздушного транспорта (Росавиация); Содержание ограничения (обременения): 1. В границах пятой подзоны запрещается размещать опасные производственные объекты , функционирование которых может повлиять на безопасность полетов воздушных судов. 2. В границах пятой подзоны допускается эксплуатация, строительство, реконструкция, капитальный ремонт, техническое перевооружение, консервация (далее – размещение) опасных производственных объектов при их соответствии установленным в пункте 3 настоящей таблицы ограничениям. 3. Максимальные радиусы зон поражения при происшествиях техногенного характера на опасных производственных объектах, находящихся в пятой подзоне приаэродромной территории, в которых размещение таких объектов возможно, не должны достигать: по вертикали – высоты пролета воздушных судов (высота поверхности ограничения препятствий в третьей подзоне приаэродромной территории); по горизонтали – внешних границ первой и второй подзон приаэродромной территории аэродрома. 4. При невозможности соблюдения ограничений, предусмотренных пунктом 3 настоящей таблицы, размещение опасных производственных объектов должно выполняться на основании специальных технических условий, разработанных для конкретного объекта капитального строительства в соответствии с положениями приказа Министра России от 30 ноября 2020 г. № 734/пр «Об утверждении</p>	

полное наименование должности	<div>  <div> <p>ДОКУМЕНТ ПОДПИСАН ЭЛЕКТРОННОЙ ПОДПИСЬЮ</p> <p>Сертификат: 009F0BDC181A023B64597F1E2579BEFB50</p> <p>Владелец: ФЕДЕРАЛЬНАЯ СЛУЖБА ГОСУДАРСТВЕННОЙ РЕГИСТРАЦИИ, КАДАСТРА И КАРТОГРАФИИ</p> <p>Действителен: с 02.08.2024 по 26.10.2025</p> </div> </div>		инициалы, фамилия

Земельный участок			
вид объекта недвижимости			
Лист № 4 раздела 4.1	Всего листов раздела 4.1: 5	Всего разделов: 5	Всего листов выписки: 17

27.05.2025г. № КУВИ-001/2025-113231850

Кадастровый номер:

50:28:0030246:443

		Порядка разработки и согласования специальных технических условий для разработки проектной документации на объект капитального строительства» (зарегистрирован Минюстом России 18 декабря 2020 г., регистрационный № 61581) с изменениями, внесенными приказом Минстроя России от 22 октября 2021 г. № 774/пр (зарегистрирован Минюстом России 29 ноября 2021 г., регистрационный № 66058) (далее – Приказ № 734) и(или) Обоснования безопасности опасного производственного объекта, разрабатываемого на основании Федерального закона № 116-ФЗ. Подпункт 5 пункта 3 статьи 47 Воздушного кодекса Российской Федерации. Подпункт 5 пункта 3 статьи 1 Федерального закона № 135-ФЗ. Подпункт «г» пункта 1(1) Положения. Пункт 4 статьи 3 Федерального закона № 116-ФЗ.Статья 107 Земельного кодекса Российской Федерации. Зона установлена бессрочно.; Реестровый номер границы: 50:00-6.2538; Вид объекта реестра границ: Зона с особыми условиями использования территории; Вид зоны по документу: Пятая подзона приаэродромной территории аэродрома Москва (Домодедово); Тип зоны: Охранная зона транспорта
	Весь	вид ограничения (обременения): ограничения прав на земельный участок, предусмотренные статьей 56 Земельного кодекса Российской Федерации; Срок действия: не установлен; реквизиты документа-основания: приказ "Об установлении приаэродромной территории аэродрома гражданской авиации Москва (Домодедово)" от 13.10.2023 № 892-П выдан: Федеральное агентство воздушного транспорта (Росавиация); Содержание ограничения (обременения): В границах четвертой подзоны запрещается размещать объекты, создающие помехи в работе наземных объектов средств и систем обслуживания воздушного движения, навигации, посадки и связи, предназначенных для организации воздушного движения и расположенных вне первой подзоны. 1. Подпункт 4 пункта 3 статьи 47 Воздушного кодекса Российской Федерации. Подпункт 4 пункта 3 статьи 1 Федерального закона № 135-ФЗ. Подпункт «в» пункта 1(1) Положения. Зона установлена бессрочно.; Реестровый номер границы: 50:00-6.2500; Вид объекта реестра границ: Зона с особыми условиями использования территории; Вид зоны по документу: Четвертая подзона приаэродромной территории аэродрома Москва (Домодедово); Тип зоны: Охранная зона транспорта
	Весь	вид ограничения (обременения): ограничения прав на земельный участок, предусмотренные статьей 56 Земельного кодекса Российской Федерации; Срок действия: не установлен; реквизиты документа-основания: приказ об установлении приаэродромной территории аэродрома гражданской авиации Москва (Домодедово) от 13.10.2023 № 892-П выдан: Федеральное агентство воздушного транспорта (Росавиация); Содержание ограничения (обременения): 1. В границах четвертой подзоны запрещается размещать объекты, создающие помехи в работе наземных объектов средств и систем обслуживания воздушного движения, навигации, посадки и связи, предназначенных для организации воздушного движения и расположенных вне первой подзоны. 2. В пределах четвертой подзоны приаэродромной территории запрещается без согласования с оператором аэродрома размещение объектов, превышающих следующие абсолютные высотные ограничения: от 292,11 м до 296,48 м. 3. В границах четвертой подзоны строительство, реконструкция объектов капитального строительства на основании разрешения на строительство осуществляется в соответствии законодательством Российской Федерации. 4. При наложении секторов



ДОКУМЕНТ ПОДПИСАН
ЭЛЕКТРОННОЙ ПОДПИСЬЮ


Сертификат: 009F0BDC181A023B64597F1E2579BEFB50

Владелец: ФЕДЕРАЛЬНАЯ СЛУЖБА ГОСУДАРСТВЕННОЙ
РЕГИСТРАЦИИ, КАДАСТРА И КАРТОГРАФИИ
Действителен: с 02.08.2024 по 26.10.2025

полное наименование должности

инициалы, фамилия

Земельный участок			
вид объекта недвижимости			
Лист № 5 раздела 4.1	Всего листов раздела 4.1: 5	Всего разделов: 5	Всего листов выписки: 17
27.05.2025г. № КУВИ-001/2025-113231850			
Кадастровый номер:		50:28:0030246:443	
		четвертой подзоны друг на друга действуют ограничения по наименьшему показателю предельной абсолютной высоты. 5. При наложении секторов третьей и четвертой подзон ограничения предельной абсолютной высоты размещения объектов капитального строительства принимаются по наименьшему показателю высотных ограничений. Подпункт 4 пункта 3 статьи 47 Воздушного кодекса Российской Федерации. Подпункт 4 пункта 3 статьи 1 Федерального закона № 135-ФЗ. Подпункт «в» пункта 1(1) Положения. Срок установления - бессрочный.; Реестровый номер границы: 50:00-6.2476; Вид объекта реестра границ: Зона с особыми условиями использования территории; Вид зоны по документу: Сектор 4.8.23 четвертой подзоны приаэродромной территории аэродрома Москва (Домодедово); Тип зоны: Охранная зона транспорта	
	Весь	вид ограничения (обременения): ограничения прав на земельный участок, предусмотренные статьей 56 Земельного кодекса Российской Федерации; Срок действия: не установлен; реквизиты документа-основания: приказ "Об установлении приаэродромной территории аэродрома гражданской авиации Москва (Домодедово)" от 13.10.2023 № 892-П выдан: Федеральное агентство воздушного транспорта (Росавиация); Содержание ограничения (обременения): 1. В границах третьей подзоны запрещается размещать объекты, высота которых превышает ограничения, приведенные в пункте 2 настоящей таблицы. 2. Строительство и реконструкция зданий, сооружений в границах третьей подзоны разрешается после определения максимально допустимой высоты здания, сооружения в зависимости от местоположения путем проведения соответствующих расчетов в соответствии с требованиями ФАП-262 с учетом следующих абсолютных высот ограничения объектов в Балтийской системе высот 1977 года. Подпункт 3 пункта 3 статьи 47 Воздушного кодекса Российской Федерации. Подпункт 3 пункта 3 статьи 1 Федерального закона № 135-ФЗ. Подпункт «б» пункта 1(1) Положения. Зона установлена бессрочно.; Реестровый номер границы: 50:00-6.2520; Вид объекта реестра границ: Зона с особыми условиями использования территории; Вид зоны по документу: Третья подзона приаэродромной территории аэродрома Москва (Домодедово); Тип зоны: Охранная зона транспорта	

полное наименование должности	 ДОКУМЕНТ ПОДПИСАН ЭЛЕКТРОННОЙ ПОДПИСЬЮ Сертификат: 009F0BDC181A023B64597F1E2579BEFB50 Владелец: ФЕДЕРАЛЬНАЯ СЛУЖБА ГОСУДАРСТВЕННОЙ РЕГИСТРАЦИИ, КАДАСТРА И КАРТОГРАФИИ Действителен: с 02.08.2024 по 26.10.2025	инициалы, фамилия